

SATZUNG DER HANSESTADT ROSTOCK ÜBER DEN BEBAUUNGSPLAN Nr. 01.W.166 FÜR DAS WOHNGEBIET "AM GOLFPLATZ"

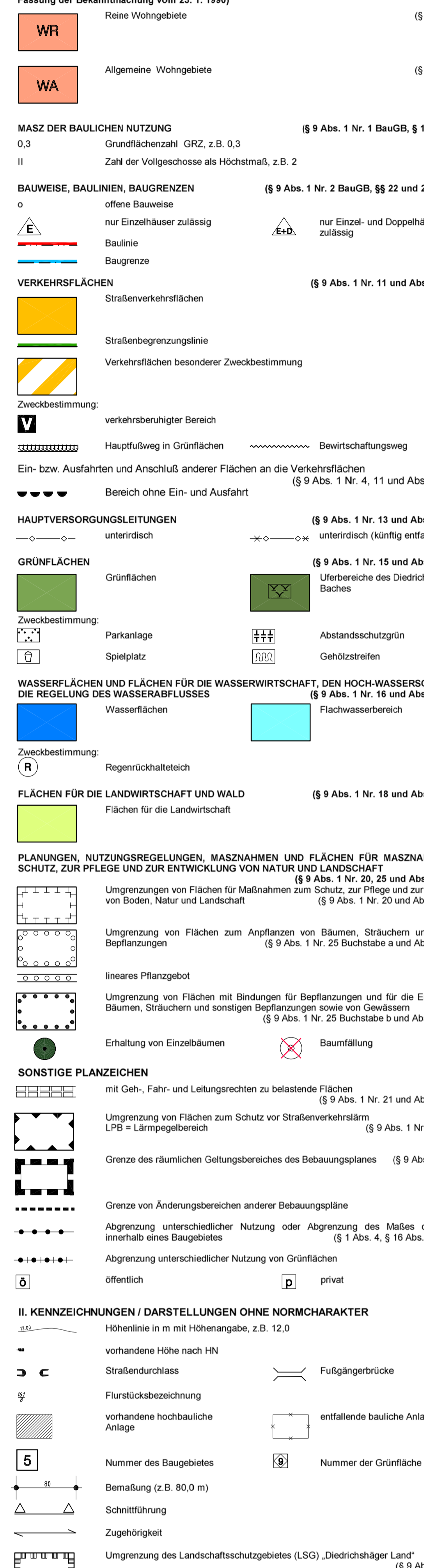
Aufgrund des § 10 des Baugesetzbuchs (BauGB) in der Fassung der Bekanntmachung vom 23.09.2004 (BGBl. I S. 2414), zuletzt geändert durch Artikel 1 des Gesetzes vom 27.07.2011 (BGBl. I S. 1509) sowie nach § 98 der Landesbauordnung Mecklenburg-Vorpommern (LBO-M-V) vom 18.04.2008 (GVBl. Nr. 8), zuletzt geändert durch Artikel 2 des Gesetzes vom 23.05.2011 (GVBl. Nr. 5), S. 323) wird nach Beschlussfassung durch die Bürgererschaft nachfolgende Satzung über den Bebauungsplan Nr. 01.W.166 für das Wohngebiet "Am Golfplatz" westlich der Döbereiner Landstraße und östlich des Diederichsgr. Baches, bestehend aus der Planzeichnung (Teil A) und dem Text (Teil B), erlassen:



TEIL A: PLANZEICHNUNG

PLANZEICHENERKLÄRUNG

- WR Allgemeine Wohngebiete (§ 4 BauNVO)
- WA Allgemeine Wohngebiete (§ 4 BauNVO)



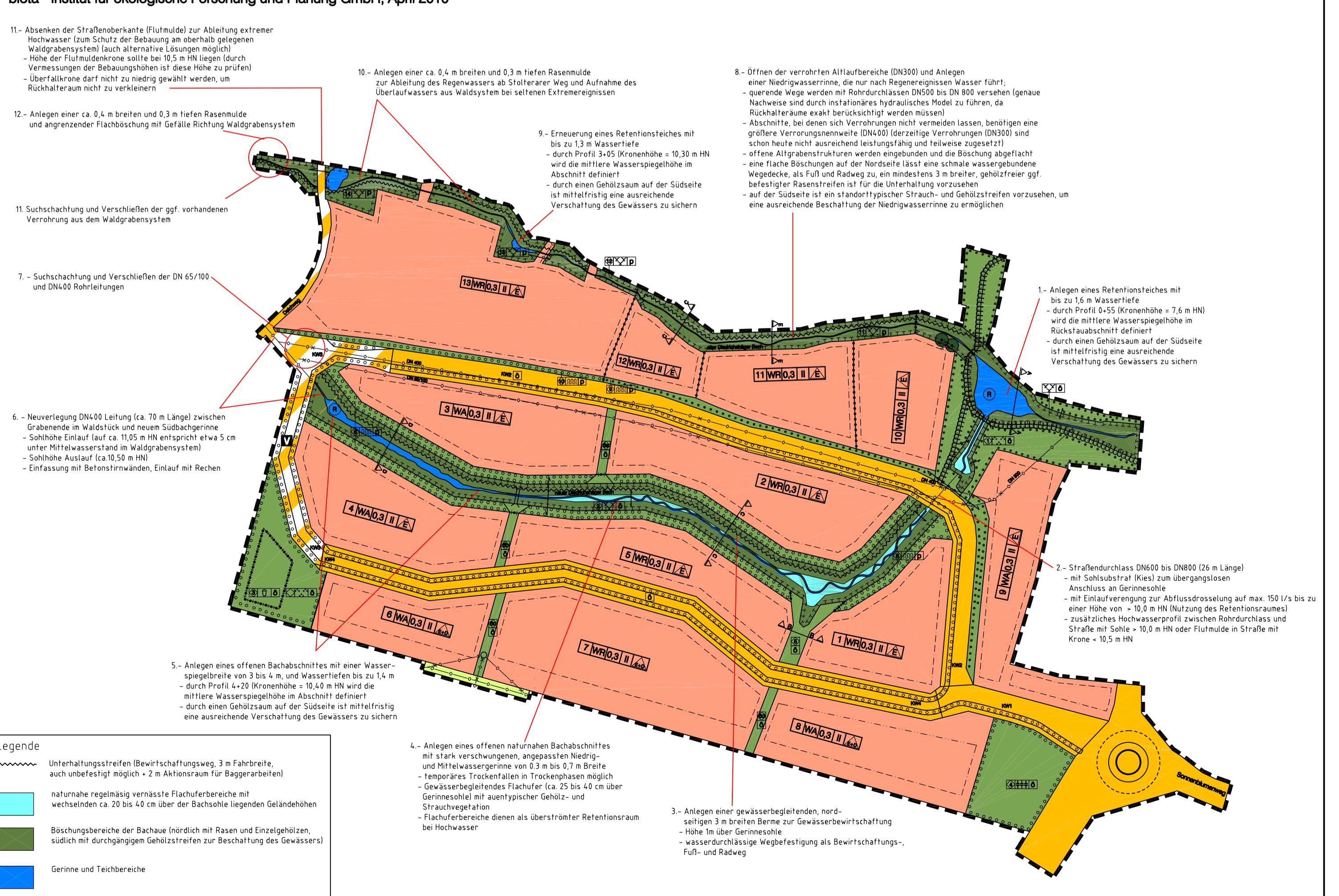
TEIL B: TEXT

- 1. Art und Maß der baulichen Nutzung:** § 9 Abs. 1 Nr. 1 BauGB, § 1 Abs. 5 und § 3 BauNVO
- 2. Baueinheiten:** § 9 Abs. 1 Nr. 2 BauGB
- 3. Anbau:** § 9 Abs. 1 Nr. 3 BauGB
- 4. Mindestgrundsatzgröße, Zahl der Wohnungen:** § 9 Abs. 1 Nr. 3 und 4 BauGB
- 5. Verkehrsflächen:** § 9 Abs. 1 Nr. 11 und Abs. 6 BauGB
- 6. Nebenanlagen, Stellplätze, Garagen/Carports:** § 9 Abs. 1 Nr. 4 BauGB
- 7. Grünflächen:** § 9 Abs. 1 Nr. 15 und 25a BauGB
- 8. Wasserräume:** § 9 Abs. 1 Nr. 14 und 16 BauGB
- 9. Sonstige Planzeichen:** § 9 Abs. 1 Nr. 21 und Abs. 6 BauGB

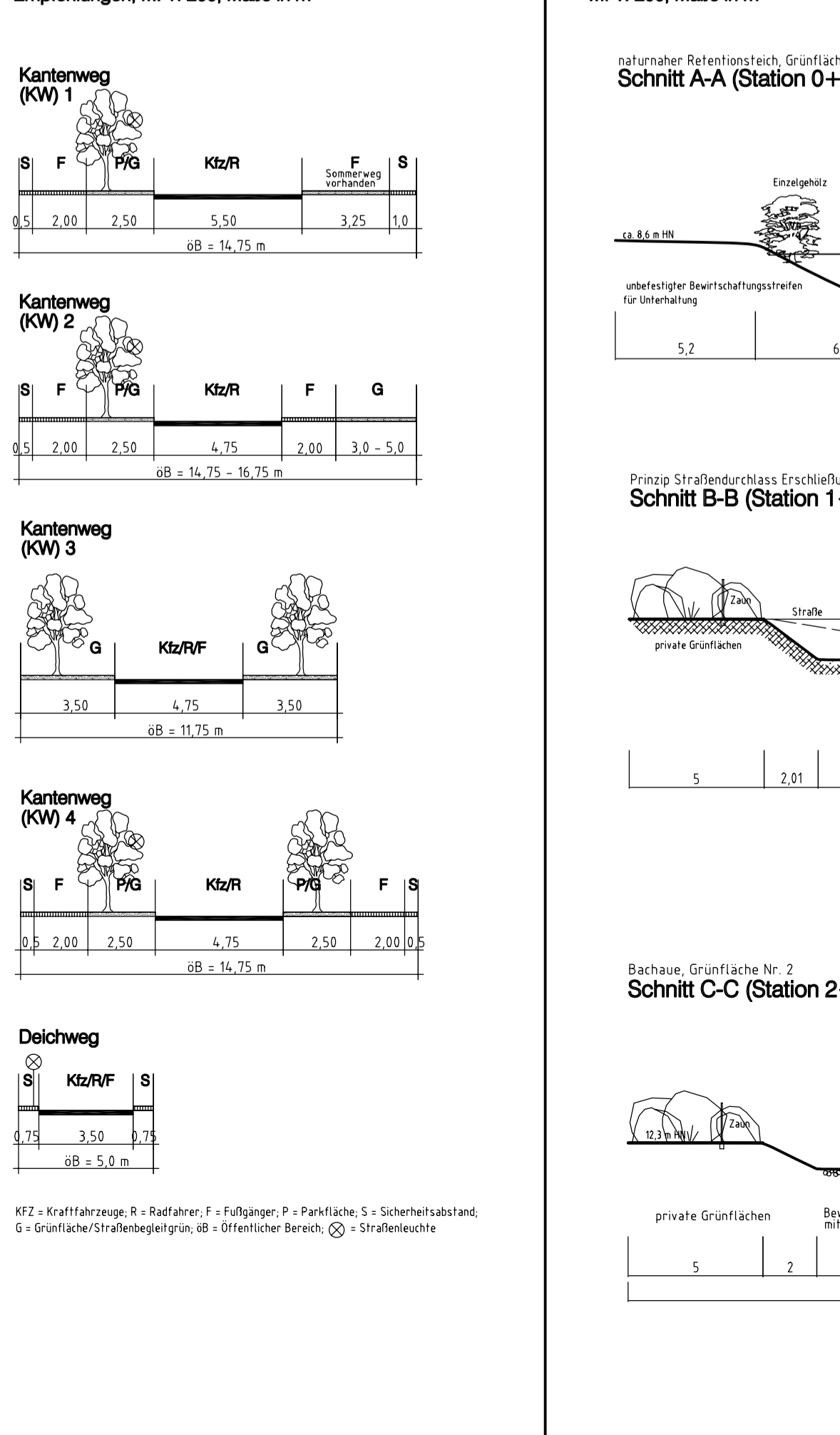
HANSESTADT ROSTOCK

- 1. Außenanlagen:** § 9 Abs. 1 Nr. 4 BauGB
- 2. Baueinheiten:** § 9 Abs. 1 Nr. 2 BauGB
- 3. Anbau:** § 9 Abs. 1 Nr. 3 BauGB
- 4. Mindestgrundsatzgröße, Zahl der Wohnungen:** § 9 Abs. 1 Nr. 3 und 4 BauGB
- 5. Verkehrsflächen:** § 9 Abs. 1 Nr. 11 und Abs. 6 BauGB
- 6. Nebenanlagen, Stellplätze, Garagen/Carports:** § 9 Abs. 1 Nr. 4 BauGB
- 7. Grünflächen:** § 9 Abs. 1 Nr. 15 und 25a BauGB
- 8. Wasserräume:** § 9 Abs. 1 Nr. 14 und 16 BauGB
- 9. Sonstige Planzeichen:** § 9 Abs. 1 Nr. 21 und Abs. 6 BauGB

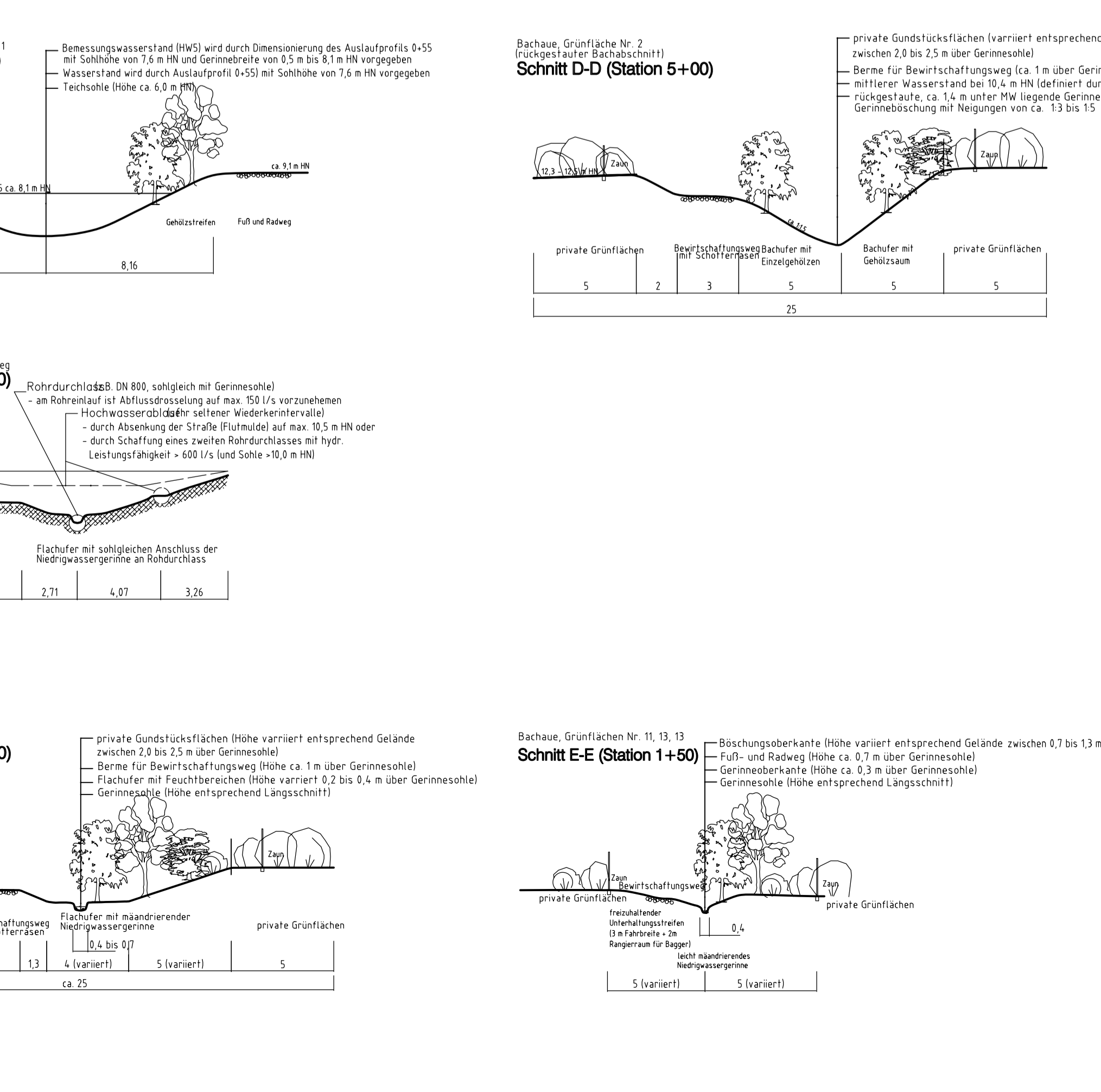
NEBENZEICHNUNG 1: Maßnahmen zur Anlage eines naturnahen Bach- und Entwässerungssystems



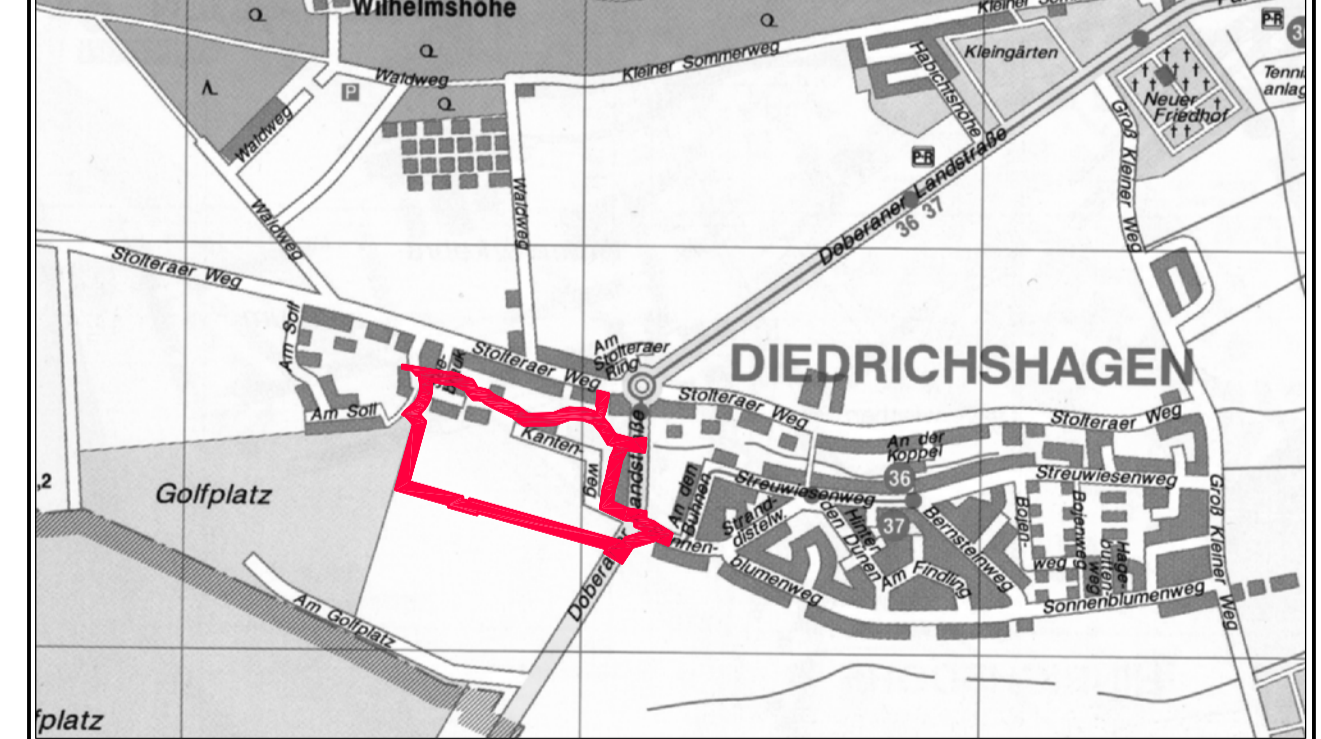
STRASSENQUERSCHNITTE



SCHEMA-QUERSCHNITTE: GRÜNFLÄCHE MIT BACHLAUF



Übersicht zur Lage mit geographischen B-Plan-Objektbezug, u.A.



HANSESTADT ROSTOCK
Land Mecklenburg-Vorpommern

BEBAUUNGSPLAN Nr. 01.W.166

Wohngebiet „Am Golfplatz“
in Diederichshagen

Hansestadt Rostock, Meining Oberbürgermeister